



LIETUVOS RESPUBLIKOS KRAŠTO APSAUGOS MINISTERIJA

Biudžetinė įstaiga, Totorių g. 25, LT-01121 Vilnius, tel.: (8 5) 273 5501 / 262 4821, faks. (8 5) 264 8517, el. p. kam@kam.lt.
Duomenys kaupiami ir saugomi Juridinių asmenų registre, kodas 188602751, PVM mokėtojo kodas LT100001016116

Lietuvos Respublikos aplinkos ministerijai

2021-05- Nr.

DĖL VALSTYBINĖS REIKŠMĖS MIŠKŲ PLOTŲ TIKSLINIMO KARINĖSE TERITORIJOSE

Informuojame, kad Krašto apsaugos ministerijai vykdant karinių teritorijų plėtrą valdomuose žemės sklypuose Radviliškio r. Radviliškio sen. (kadastro Nr. 7120/0010:33, 7120/0010:16, 7120/0010:146) ir Panevėžio r. Velžio sen. (kadastro Nr. 6613/0007:1), yra būtina miško žemę paversti kitomis naudmenomis. To reikia įrengti infrastruktūrai valstybės gynybos ir NATO pajėgas priimančiosios šalies užduotims vykdyti.

Krašto apsaugos ministerija, vadovaudamasi Lietuvos Respublikos miškų įstatymo 11 straipsnio 1 dalies 5 punktu ir Valstybinės reikšmės miškų plotų schemų rengimo tvarkos aprašo, patvirtinto Lietuvos Respublikos Vyriausybės 2007 m. gruodžio 19 d. nutarimu Nr. 1369 „Dėl Valstybinės reikšmės miškų plotų schemų rengimo tvarkos aprašo patvirtinimo“, 16 punktu, parengė ir suderino Radviliškio ir Panevėžio rajonų savivaldybių teritorijose esančių sklypų valstybinių miškų plotų tikslinimo dokumentus.

Atsižvelgdami į Lietuvos Respublikos miškų įstatymo 11 straipsnio 12 dalies nuostatas ir projekto svarbą krašto gynybai, prašome Jūsų pradėti Radviliškio ir Panevėžio rajonų savivaldybių valstybinės reikšmės miškų plotų schemų tikslinimo procedūras.

PRIDEDAMA:

1. Radviliškio ir Panevėžio rajonų savivaldybių valstybinės reikšmės miškų plotų tikslinimo dokumentų kopijos, 2 lapai.
2. Nacionalinės žemės tarnybos prie Žemės ūkio ministerijos 2021-04-21 rašto Nr. 1SD-718-(8.52 E) kopija, 2 lapai.
3. Radviliškio rajono savivaldybės administracijos 2021-04-15 rašto Nr. S-948 (8.10) kopija, 3 lapai.
4. Valstybės įmonės Valstybinės miškų urėdijos 2021-04-28 rašto Nr. 8.26-S(E)-21-534 kopija, 1 lapas.
5. Nacionalinės žemės tarnybos prie Žemės ūkio ministerijos 2021-05-07 rašto Nr. 1SD-846-(8.52 E) kopija, 2 lapai.
6. Valstybės įmonės Valstybinės miškų urėdijos 2021-04-28 rašto Nr. 8.26-S(E)-21-535 kopija, 1 lapas.

Krašto apsaugos viceministras

Vilius Semeška




RADVILIŠKIO RAJONO
GRAŽIONIŲ KADASTRO VIETOVĖS
VALSTYBINIŲ MIŠKŲ URĖDIJOS RADVILIŠKIO REGIONINIO PADALINIO
RADVILIŠKIO GIRININKIJOS
VALSTYBINĖS REIKŠMĖS MIŠKŲ PLOTŲ IŠJUNGIMAS

M 1 : 10000

Girininkija	Kv. Nr.	Taksacinio skl. Nr.	Išjungiamas miško plotas
Radviliškio	320	4d, 24ad, 25d, 25ad, 27d, 27ad, 29d, 29ad, 32 d.	4,75 ha
Radviliškio	320	32d, 33d, 34 d.	8,79 ha



1:10 000

- | | | | |
|---|--|--|-----------------------------|
|  | Kitomis naudmenomis paverčiamas miško žemės plotas |  | Valstybinės reikšmės miškai |
|  | Ne miško žemė apauganti mišku |  | Miško žemės plotas |

SUDERINO:

PARENGĖ:

2021-03-31
 LK LV Įguly aptarnavimo tarnybos
 Infrastruktūros valdymo skyriaus
 miškininkas
 Vyr. srž. sp. Audrius Truncė

(Signature)



NACIONALINĖ ŽEMĖS TARNYBA PRIE ŽEMĖS ŪKIO MINISTERIJOS

Lietuvos kariuomenės Logistikos valdybos
Įgulų aptarnavimo tarnybai
El. p. LAT@mil.lt

2021-04- Nr. _____
I 2021-04-06 Nr. IS-243

DĖL VALSTYBINĖS REIKŠMĖS MIŠKŲ PLOTŲ SCHEMOS DERINIMO

Nacionalinė žemės tarnyba prie Žemės ūkio ministerijos gavo Jūsų 2021-04-06 raštą Nr. IS-243 „Dėl miško ploto schemų derinimo“, kuriuo informuojate, kad Lietuvos kariuomenei priklausančiuose žemės sklypuose, esančiuose Linkaičių k., Radviliškio r. sav., Lietuvos kariuomenės Depų tarnybos teritorijoje, numatant naujos karinės infrastruktūros įrengimą, Krašto apsaugos ministerija parengė valstybinių miškų plotų tikslinimo schemą (toliau – Projektas), bei prašote derinti Projektą, vadovaujantis Valstybinės reikšmės miškų plotų schemų rengimo tvarkos aprašu, patvirtintu Lietuvos Respublikos Vyriausybės 2007 m. gruodžio 19 d. nutarimu Nr. 1369 „Dėl Valstybinės reikšmės miškų plotų schemų rengimo tvarkos aprašo patvirtinimo“. Atsižvelgdami į tai, kas nurodyta, išnagrinėjome pateiktą derinti Projektą.

Informuojame, kad pateiktą Projektą deriname be pastabų.

Pagarbiai

Direktorius

Laimonas Čiakas

Lina Petrauskienė, tel. 8 706 85 146, el. p. Lina.Petrauskiene@nzt.lt

DETALŪS METADUOMENYS

Dokumento sudarytojas (-ai)	Nacionalinė žemės tarnyba 188704927, Gedimino pr. 19, LT-01103 Vilnius
Dokumento pavadinimas (antraštė)	DĖL VALSTYBINĖS REIKŠMĖS MIŠKŲ PLOTŲ SCHEMOS DERINIMO
Dokumento registracijos data ir numeris	2021-04-21 Nr. 1SD-718-(8.52 E.)
Dokumento gavimo data ir dokumento gavimo registracijos numeris	2021-04-22 Nr. G-746
Dokumento specifikacijos identifikavimo žymuo	ADOC-V1.0
Parašo paskirtis	Pasirašymas
Parašą sukūrusio asmens vardas, pavardė ir pareigos	Laimonas Čiakas, Direktorius
Sertifikatas išduotas	LAIMONAS ČIAKAS, Nacionalinė žemės tarnyba prie Žemės ūkio ministerijos LT
Parašo sukūrimo data ir laikas	2021-04-21 18:07:11 (GMT+03:00)
Parašo formatas	XAdES-T
Laiko žymoje nurodytas laikas	2021-04-21 18:07:13 (GMT+03:00)
Informacija apie sertifikavimo paslaugų teikėją	ADIC CA-B, Asmens dokumentu israsymo centras prie LR VRM LT
Sertifikato galiojimo laikas	2020-12-02 11:07:54 – 2023-12-02 11:07:54
Informacija apie būdus, naudotus metaduomenų vientisumui užtikrinti	"Registravimas" paskirties metaduomenų vientisumas užtikrintas naudojant "RCSC IssuingCA, VI Registru centras - i.k. 124110246 LT" išduotą sertifikatą "Dokumentų valdymo sistema NŽT DVS, Nacionalinė žemės tarnyba prie ŽŪM, į.k.188704927 LT", sertifikatas galioja nuo 2018-12-27 14:04:19 iki 2021-12-26 14:04:19 "Gauto dokumento registravimas" paskirties metaduomenų vientisumas užtikrintas naudojant "RCSC IssuingCA, VI Registru centras - i.k. 124110246 LT" išduotą sertifikatą "Dokumentų valdymo sistema DokVIS, Lietuvos Respublikos krašto apsaugos ministerija, į.k.188602751 LT", sertifikatas galioja nuo 2018-12-27 13:53:48 iki 2021-12-26 13:53:48
Pagrindinio dokumento priedų skaičius	–
Pagrindinio dokumento priedamų dokumentų skaičius	–
Priedamo dokumento sudarytojas (-ai)	–
Priedamo dokumento pavadinimas (antraštė)	–
Priedamo dokumento registracijos data ir numeris	–
Programinės įrangos, kuria naudojantis sudarytas elektroninis dokumentas, pavadinimas	Dokumentų valdymo sistema NŽT DVS, versija 3.5.43
Informacija apie elektroninio dokumento ir elektroninio (-ių) parašo (-ų) tikrinimą (tikrinimo data)	Atitinka specifikacijos keliamus reikalavimus. Visi dokumente esantys elektroniniai parašai galioja (2021-04-22 08:00:03)
Paieškos nuoroda	–
Papildomi metaduomenys	Nuorašą suformavo 2021-04-22 08:00:03 Dokumentų valdymo sistema Avilys

VALSTYBĖS ĮMONĖ VALSTYBINIŲ MIŠKŲ URĖDIJA

Lietuvos kariuomenės Logistikos valdybos 2021-04-28 Nr. 8.26-S(E)-21-534
Įguly aptarnavimo tarnybai | 2021-04-06 Nr. IS-243
El.p.: iat@mil.lt
audrius.trunce@mil.lt

DĖL VALSTYBINĖS REIKŠMĖS MIŠKŲ PLOTŲ TIKSLINIMO

Valstybės įmonė Valstybinių miškų urėdija (toliau – Miškų urėdija) išnagrinėjo 2021-04-06 raštu Nr. IS-243 pateiktą prašymą (toliau – Prašymas) suderinti Radviliškio rajono savivaldybės siūlomų tikslinti valstybinės reikšmės miškų plotų schemą.

Nagrinėjant Prašymą nustatyta, kad Miškų urėdija nėra žemės sklypo kadastro Nr. 7120/0010:146, į kurį patenka numatomi tikslinti valstybinės reikšmės miškų plotai, valdytoja.

Vadovaujantis Valstybinės reikšmės miškų plotų schemų rengimo tvarkos aprašo 17 punktu, siūlomų tikslinti valstybinės reikšmės miškų plotų schemos ir sąrašas turi būti suderinti su Nacionaline žemės tarnyba, savivaldybių administracijomis, valstybės įmonėmis miškų urėdijomis ar *kitais valstybinių miškų valdytojais*.

Atsižvelgiant į tai, kad Miškų urėdija nėra siūlomų tikslinti valstybinės reikšmės miškų plotų valdytoja, neturime teisės derinti Prašyme pateikto dokumento.

Šis atsakymas Jūsų pasirinkimu per vieną mėnesį nuo jo gavimo gali būti skundžiamas Lietuvos administracinių ginčų komisijai (adresas – Vilniaus g. 27, 01402 Vilnius) Lietuvos Respublikos ikiteisminio administracinių ginčų nagrinėjimo tvarkos įstatymo nustatyta tvarka arba Regionų apygardos administraciniam teismui (Kauno rūmai) (adresas – A. Mickevičiaus g. 8A, 44312 Kaunas) Lietuvos Respublikos administracinių bylų teisenos įstatymo nustatyta tvarka.

Direktorius

Valdas Kaubė



RADVILIŠKIO RAJONO SAVIVALDYBĖS ADMINISTRACIJA

Biudžetinė įstaiga, Aušros a. 10, 82196 Radviliskis, tel. (8 422) 69 003, faks. (8 422) 69 000,
el. p. informacija@radviliskis.lt, svetainė internete www.radviliskis.lt.
Duomenys kaupiami ir saugomi Juridinių asmenų registre, kodas 188726247.

Lietuvos kariuomenės	2021-04-	Nr. S -	(8.10)
Logistikos valdybos įgulų aptarnavimo tarnybai,	į 2021-04-06	Nr. G - 1621	(8.10)
Šv. Ignoto g. 8, 01120 Vilnius			

DĖL MIŠKŲ PLOTO SCHEMŲ DERINIMO

Atsakydami į Lietuvos kariuomenės Logistikos valdybos įgulų aptarnavimo tarnybos 2021 m. balandžio 6 d. raštą Nr. IS-243 „Dėl miškų plotų schemų derinimo“,
deriname, Lietuvos kariuomenės Logistikos valdybos įgulų aptarnavimo tarnybos pateiktą valstybinių miškų plotų tikslinimo schemas be pastabų.

PRIDEDAMA, Valstybinių miškų plotų tikslinimo schemas, 1 lapas, 1 egz.

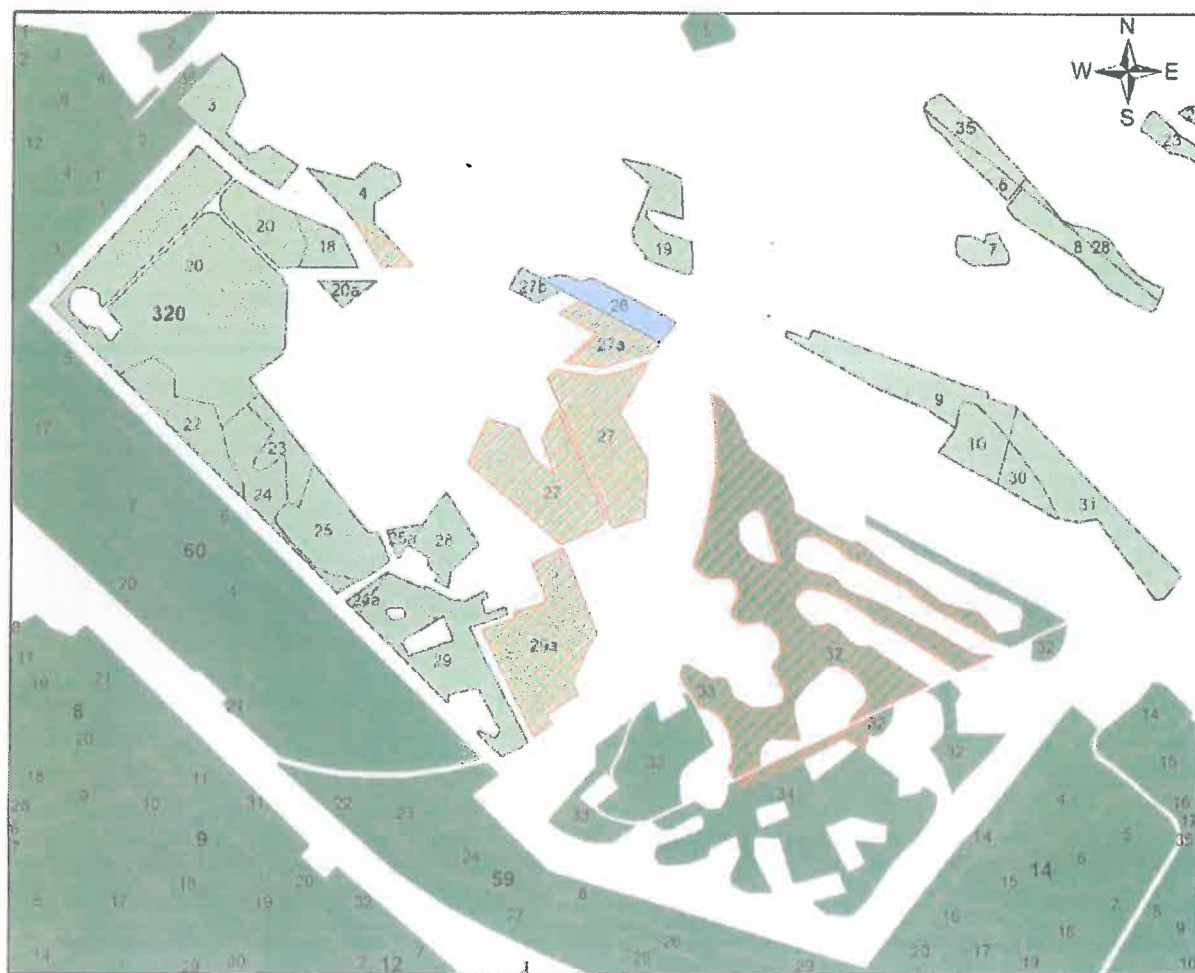
Administracijos direktorė

Jolanta Margaitienė

RADVILIŠKIO RAJONO
GRAŽIONIŲ KADASTRO VIETOVĖS
VALSTYBINIŲ MIŠKŲ URĖDIJOS RADVILIŠKIO REGIONINIO PADALINIO
RADVILIŠKIO GIRININKIJOS
VALSTYBINĖS REIKŠMĖS MIŠKŲ PLOTŲ IŠJUNGIMAS

M 1 : 10000

Girininkija	Kv. Nr.	Taksacinio skl. Nr.	Išjungiamas miško plotas
Radviliškio	320	4d, 24ad, 25d, 25ad, 27d, 27ad, 29d, 29ad, 32 d.	4,75 ha
Radviliškio	320	32d, 33d, 34 d.	8,79 ha



1:10 000

- | | |
|--|--|
|  Kitomis naudmenomis paverčiamas miško žemės plotas |  Valstybinės reikšmės miškai |
|  Ne miško žemė apauganti mišku |  Miško žemės plotas |

SUDERINO:

SEVERINTA
 ARCHITEKTŪROS
 SKYRIAUS VEDĖJAS

2021 m. 04 mėn. 15 d.

Radviliškio r. savivaldybės
 administracijos Architektūros ir
 urbanistikos skyriaus vedėjas
ARTŪRAS VALUCKAS

PARENGĖ:

1021-03-31
 LK LV Įgultų aptarnavimo tarnybos
 infrastruktūros valdymo skyriaus
 miškininkas
 vyc. stž. sp. Audrius Truncė

DETALŪS METADUOMENYS	
Dokumento sudarytojas (-ai)	RADVILIŠKIO RAJONO SAVIVALDYBĖS ADMINISTRACIJA
Dokumento pavadinimas (antraštė)	DĖL MIŠKO PLOTO SCHEMŲ DERINIMO
Dokumento registracijos data ir numeris	2021-04-15 Nr. S-948 (8.10)
Dokumento gavimo data ir dokumento gavimo registracijos numeris	-
Dokumento specifikacijos identifikavimo žymuo	ADOC-V1.0
Parašo paskirtis	Pasirašymas
Parašą sukūrusio asmens vardas, pavardė ir pareigos	Jolanta Margaitienė Administracijos direktorius
Parašo sukūrimo data ir laikas	2021-04-15 15:40
Parašo formatas	Trumpalaikio galiojimo (XAdES-T)
Laiko žymoje nurodytas laikas	2021-04-15 15:41
Informacija apie sertifikavimo paslaugų teikėją	ADIC CA-B
Sertifikato galiojimo laikas	2018-09-25 10:30 - 2021-09-24 10:30
Informacija apie būdus, naudotus metaduomenų vientisumui užtikrinti	-
Pagrindinio dokumento priedų skaičius	1
Pagrindinio dokumento pridedamų dokumentų skaičius	0
Pridedamo dokumento sudarytojas (-ai)	-
Pridedamo dokumento pavadinimas (antraštė)	Misku plotu schemos IS-243.pdf
Pridedamo dokumento registracijos data ir numeris	-
Programinės įrangos, kuria naudojantis sudarytas elektroninis dokumentas, pavadinimas	Elpako v.20210414.1
Informacija apie elektroninio dokumento ir elektroninio (-ių) parašo (-ų) tikrinimą (tikrinimo data)	
Elektroninio dokumento nuorašo atspausdinimo data ir ją atspausdinęs darbuotojas	2021-04-15 nuorašą suformavo Rolandas Plukas
Paieškos nuoroda	-
Papildomi metaduomenys	-



NACIONALINĖ ŽEMĖS TARNYBA PRIE ŽEMĖS ŪKIO MINISTERIJOS

Lietuvos kariuomenės Logistikos valdybos
Įgulų aptarnavimo tarnybai
El. p. ĮAT@mil.lt

2021-05- _____ Nr. _____
I 2021-04-22 _____ Nr. IS-289

DĖL VALSTYBINĖS REIKŠMĖS MIŠKŲ PLOTŲ SCHEMOS DERINIMO

Nacionalinė žemės tarnyba prie Žemės ūkio ministerijos gavo Jūsų 2021-04-22 raštą Nr. IS-289 „Dėl miško ploto schemų derinimo“, kuriuo informuojate, kad Lietuvos kariuomenei priklausančiame žemės sklype, esančiame Pajuosčio k. 1, Velžio sen., Panevėžio r. sav., Lietuvos kariuomenės Logistikos valdybos Įgulų aptarnavimo tarnybos Panevėžio įgulos aptarnavimo centro teritorijoje, numatant naujos karinės infrastruktūros įrengimą, Krašto apsaugos ministerija parengė valstybinių miškų plotų tikslinimo schemą (toliau – Projektas), bei prašote derinti Projektą, vadovaujantis Valstybinės reikšmės miškų plotų schemų rengimo tvarkos aprašu, patvirtintu Lietuvos Respublikos Vyriausybės 2007 m. gruodžio 19 d. nutarimu Nr. 1369 „Dėl Valstybinės reikšmės miškų plotų schemų rengimo tvarkos aprašo patvirtinimo“. Atsižvelgdami į tai, kas nurodyta, išnagrinėjome pateiktą derinti Projektą.

Informuojame, kad pateiktą Projektą deriname be pastabų.

Pagarbiai

Direktorius

Laimonas Čiakas

Lina Petrauskienė, tel. 8 706 85 146, el. p. Lina.Petrauskiene@nzt.lt

DETALŪS METADUOMENYS

Dokumento sudarytojas (-ai)	Nacionalinė žemės tarnyba 188704927, Gedimino pr. 19, LT-01103 Vilnius
Dokumento pavadinimas (antraštė)	DĖL VALSTYBINĖS REIKŠMĖS MIŠKŲ PLOTŲ SCHEMOS DERINIMO
Dokumento registracijos data ir numeris	2021-05-07 Nr. 1SD-846-(8.52 E.)
Dokumento gavimo data ir dokumento gavimo registracijos numeris	2021-05-07 Nr. G-876
Dokumento specifikacijos identifikavimo žymuo	ADOC-V1.0
Parašo paskirtis	Pasirašymas
Parašą sukūrusio asmens vardas, pavardė ir pareigos	Laimonas Čiakas, Direktorius
Sertifikatas išduotas	LAIMONAS ČIAKAS, Nacionalinė žemės tarnyba prie Žemės ūkio ministerijos LT
Parašo sukūrimo data ir laikas	2021-05-07 06:55:21 (GMT+03:00)
Parašo formatas	XAdES-T
Laiko žymoje nurodytas laikas	2021-05-07 06:55:22 (GMT+03:00)
Informacija apie sertifikavimo paslaugų teikėją	ADIC CA-B, Asmens dokumentu israsymo centras prie LR VRM LT
Sertifikato galiojimo laikas	2020-12-02 11:07:54 – 2023-12-02 11:07:54
Informacija apie būdus, naudotus metaduomenų vientisumui užtikrinti	"Registravimas" paskirties metaduomenų vientisumas užtikrintas naudojant "RCSC IssuingCA, VI Registru centras - i.k. 124110246 LT" išduotą sertifikatą "Dokumentų valdymo sistema NŽT DVS, Nacionalinė žemės tarnyba prie ŽŪM, į.k.188704927 LT", sertifikatas galioja nuo 2018-12-27 14:04:19 iki 2021-12-26 14:04:19 "Gauto dokumento registravimas" paskirties metaduomenų vientisumas užtikrintas naudojant "RCSC IssuingCA, VI Registru centras - i.k. 124110246 LT" išduotą sertifikatą "Dokumentų valdymo sistema DokVIS, Lietuvos Respublikos krašto apsaugos ministerija, į.k.188602751 LT", sertifikatas galioja nuo 2018-12-27 13:53:48 iki 2021-12-26 13:53:48
Pagrindinio dokumento priedų skaičius	–
Pagrindinio dokumento pridedamų dokumentų skaičius	–
Priedamo dokumento sudarytojas (-ai)	–
Priedamo dokumento pavadinimas (antraštė)	–
Priedamo dokumento registracijos data ir numeris	–
Programinės įrangos, kuria naudojantis sudarytas elektroninis dokumentas, pavadinimas	Dokumentų valdymo sistema NŽT DVS, versija 3.5.43
Informacija apie elektroninio dokumento ir elektroninio (-ių) parašo (-ų) tikrinimą (tikrinimo data)	Atitinka specifikacijos keliamus reikalavimus. Visi dokumente esantys elektroniniai parašai galioja (2021-05-07 09:00:18)
Paieškos nuoroda	–
Papildomi metaduomenys	Nuorašą suformavo 2021-05-07 09:00:18 Dokumentų valdymo sistema Avilys

VALSTYBĖS ĮMONĖ VALSTYBINIŲ MIŠKŲ URĖDIJA

Lietuvos kariuomenės Logistikos valdybos 2021-04-28 Nr. 8.26-S(E)-21-535
Įguly aptarnavimo tarnybai | 2021-04-22 Nr. IS-289
El.p.: iat@mil.lt
audrius.trunce@mil.lt

DĖL VALSTYBINĖS REIKŠMĖS MIŠKŲ PLOTŲ TIKSLINIMO

Valstybės įmonė Valstybinių miškų urėdija (toliau – Miškų urėdija) išnagrinėjo 2021-04-22 raštu Nr. IS-289 pateiktą prašymą (toliau – Prašymas) suderinti Panevėžio rajono savivaldybės siūlomų tikslinti valstybinės reikšmės miškų plotų schemą.

Nagrinėjant Prašymą nustatyta, kad Miškų urėdija nėra žemės sklypo kadastro Nr. 6613/0007:1, į kurį patenka numatomi tikslinti valstybinės reikšmės miškų plotai, valdytoja.

Vadovaujantis Valstybinės reikšmės miškų plotų schemų rengimo tvarkos aprašo 17 punktu, siūlomų tikslinti valstybinės reikšmės miškų plotų schemos ir sąrašas turi būti suderinti su Nacionaline žemės tarnyba, savivaldybių administracijomis, valstybės įmonėmis miškų urėdijomis ar *kitais valstybinių miškų valdytojais*.

Atsižvelgiant į tai, kad Miškų urėdija nėra siūlomų tikslinti valstybinės reikšmės miškų plotų valdytoja, neturime teisės derinti Prašyme pateikto dokumento.

Šis atsakymas Jūsų pasirinkimu per vieną mėnesį nuo jo gavimo gali būti skundžiamas Lietuvos administracinių ginčų komisijai (adresas – Vilniaus g. 27, 01402 Vilnius) Lietuvos Respublikos ikiteisminio administracinių ginčų nagrinėjimo tvarkos įstatymo nustatyta tvarka arba Regionų apygardos administraciniam teismui (Kauno rūmai) (adresas – A. Mickevičiaus g. 8A, 44312 Kaunas) Lietuvos Respublikos administracinių bylų teisenos įstatymo nustatyta tvarka.

Direktorius

Valdas Kaubė

PANEVĖŽIO RAJONO
DEMBAVOS KADASTRO VIETOVĖS
VALSTYBINIŲ MIŠKŲ URĖDIJOS PANEVĖŽIO REGIONINIO PADALINIO
PAEŽERIO GIRININKIJOS
VALSTYBINĖS REIKŠMĖS MIŠKŲ PLOTŲ IŠJUNGIMAS

M 1 : 10000

Girininkija	Kv. Nr.	Taksacinio skl. Nr.	Išjungiamas miško plotas
Paežerio	463	7, 8, 9, 10 d.	8,02 ha



Kitomis naudmenomis paverčiamas miško žemės plotas
 Miško žemės plotas

Valstybinės reikšmės miškai

1 : 10,000

SUDERINO:

PRITARIU
 Panevėžio rajono savivaldybės
 administracijos architektūros
 skyriaus vedėjas
Donatas Malinauskas

2021-05-11

PARENGĖ:

2021-06-20
 LK LV Įgulių apibrėžimo tarnybos
 Inžinerinės valdymo skyriaus
 miškininkas
 vyr. srž. sp. Audrius Truncė